











USCITA AUTOSTRADALE DI BORDIGHERA

1° ROTATORIA		Proseguire per Bordighera centro città	
2° ROTATORIA		Proseguire per Bordighera centro città – direzione Via dei Colli – Via Romana	
3° ROTATORIA		Prendere la prima a destra e dopo 50 metri la prima a sinistra – direzione Ventimiglia / Dolceacqua	
4° ROTATORIA		Seguire per Camporosso / Dolceacqua	
5° ROTATORIA		Seguire per Camporosso / Dolceacqua	
6° ROTATORIA		Prendere la prima a destra direzione Camporosso centro città / Dolceacqua – Via Braie	4 KM
7° ROTATORIA		Seguire per Camporosso centro città / Dolceacqua	
8° ROTATORIA		Prendere la prima a destra direzione Camporosso centro città / Dolceacqua	
		Attraversamento di Camporosso centro città	
		Attraversamento di Dolceacqua	11 KM



Attraversamento di Isolabona



**Prendere a destra in direzione
Apricale / Baiardo**



Attraversamento di Apricale

6 KM



Seguire per Baiardo per 7 KM



**Dopo il cartello "Baiardo –
Vinazza" prendere a destra la
strada sterrata per 2 KM**

9 KM

ARRIVO A VINAZZA

Se arrivate tramite autostrada Vi consiglio di uscire al casello di Bordighera.

Da lì, seguendo l'itinerario proposto in circa 30 Km, arriverete a Vinazza.

In caso di problemi contattatemi al n° 347/1380932 oppure al n° 0184/673051.

Buon Viaggio!

Diane Lensink